

MAPA EWIDENCYJNA

województwo: małopolskie
powiat: M. Kraków
jedn. ewid.: Krowodrza
obręb: 0004
nr działki: 19
sekcja: 7.125.11.02.4
arkusz mapy w KUL:
skala: 1:1000
układ współrzędnych: 2000
stan na dzień: 17-02-2025
wykonano przez: Anna Adamowicz-Skowrońska

PREZYDENT MIASTA KRAKOWA

GD-10.6642. 2634 2025

Poświadcza się zgodność niniejszej kopii z treścią materiału państwowego zasobu geodezyjnego i kartograficznego	
Organ prowadzący państwowy zasób geodezyjny i kartograficzny	PREZYDENT MIASTA KRAKOWA
Nazwa materiału zasobu	mapa ewidencyjna
Identyfikator ewidencyjny materiału zasobu	P.1261.2011.2265
Data wykonania kopii	17-02-2025
Imię, nazwisko i podpis osoby reprezentującej organ	Anna Adamowicz-Skowrońska Starszy Inspektor w Wydziale Geodezji

Niniejsza mapa ewidencyjna jest wydrukiem z bazy danych powiatowego zasobu geodezyjnego i kartograficznego, która powstała na podstawie pomiaru bezpośredniego oraz digitalizacji mapy ewidencyjnej.

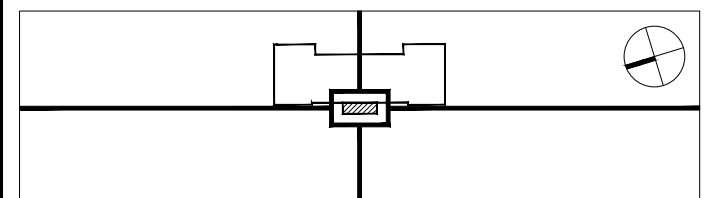
UWAGI:

- Wykonawca jest zobowiązany dokładnie zapoznać się z projektem i warunkami lokalizacyjnymi, a także sprawdzić wymiary na placu budowy. Wszelkie rozbieżności należy niezwłocznie zgłosić Jednostce Projektowej.
- Rysunki należy rozpatrywać łącznie z częścią opisową dokumentacji architektonicznej oraz opracowaniami branżowymi.

LEGENDA

- Granica terenu inwestycji
- Zakres inwestycji

JEDNOSTKA PROJEKTOWA	 W2architektki, 31-223 Kraków, ul. Pacholskiego 9 tel. 608 411 900 studio@w2architektki.com www.w2architektki.com
----------------------	---

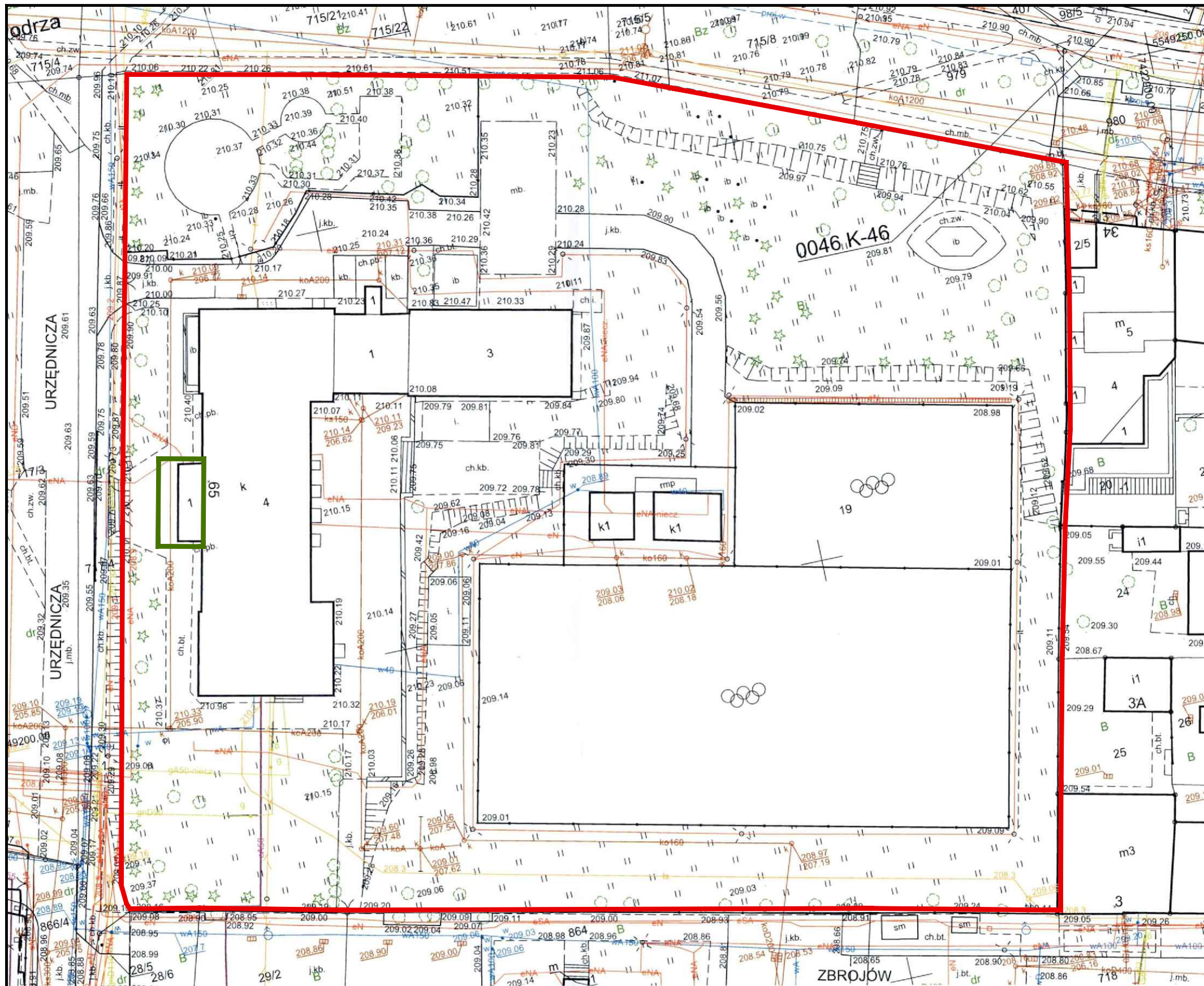


TEMAT	REMONT I PRZEBUDOWA ISTNIEJĄCEGO BUDYNKU ZESPOŁU SZKOLNO PRZEDSZKOLNEGO NR 4, ZLOKALIZOWANEGO NA DZ. NR 19, OBR. K-4, KROWODRZA PRZY UL. URZĘDNICZEJ 65 W KRAKOWIE, W ZAKRESIE PRZEGRÓD ZEWNĘTRZNYCH I ELEMENTÓW KONSTRUKCYJNYCH W STREFIE WIATROŁAPU
INWESTOR	GMINA MIEJSKA KRAKÓW PLAC WSZYSTKICH ŚWIĘTYCH 3-4, 31-004 KRAKÓW
LOKALIZACJA	DZ. NR 19, OBR. K-4, KROWODRZA UL. URZĘDNICZA 65, KRAKÓW

BRANŻA	ARCHITEKTONICZNA
FAZA	PROJEKT ARCHITEKTONICZNO-BUDOWLANY
RYSUNEK	LOKALIZACJA INWESTYCJI NA MAPIE EWIDENCYJNEJ

FUNKCJA	IMIĘ, NAZWISKO, UPRAWNIENIA	PODPIS
PROJEKTANT	mgr inż. arch. PIOTR WIŚNIEWSKI upr. bud. nr MPOIA/040/2004	
SPRAWDZAJĄCY	mgr inż. arch. MARCIN WIJOWSKI upr. bud. nr MPOIA/035/2007	

DATA	KOREKTA	SKALA	NR. RYS.
05. 2025	-	1:1000	I-A1



- UWAGI:**
- Wykonawca jest zobowiązany dokładnie zapoznać się z projektem i warunkami lokalizacyjnymi, a także sprawdzić wymiary na placu budowy. Wszelkie rozbieżności należy niezwłocznie zgłosić Jednostce Projektowej.
 - Rysunki należy rozpatrywać łącznie z częścią opisową dokumentacji architektonicznej oraz opracowaniami branżowymi.

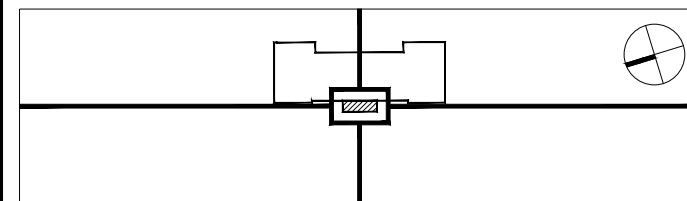
LEGENDA

Granica terenu inwestycji

Zakres inwestycji

JEDNOSTKA PROJEKTOWA

W2architekci, 31-223 Kraków, ul. Pachoskiego 9
tel. 608 411 900
studio@w2architekci.com www.w2architekci.com



TEMAT	REMONT I PRZEBUDOWA ISTNIEJĄCEGO BUDYNKU ZESPOŁU SZKOLNO PRZEDSZKOLNEGO NR 4, ZLOKALIZOWANEGO NA DZ. NR 19, OBR. K-4, KROWODRZA PRZY UL. URZĘDNICZEJ 65 W KRAKOWIE, W ZAKRESIE PRZEGRÓD ZEWNĘTRZNYCH I ELEMENTÓW KONSTRUKCYJNYCH W STREFIE WIATROŁAPU
INWESTOR	GMINA MIEJSKA KRAKÓW PLAC WSZYSTKICH ŚWIĘTYCH 3-4, 31-004 KRAKÓW
LOKALIZACJA	DZ. NR 19, OBR. K-4, KROWODRZA UL. URZĘDNICZA 65, KRAKÓW

BRANŻA	ARCHITEKTONICZNA
FAZA	PROJEKT ARCHITEKTONICZNO-BUDOWLANY
RYСУNEK	LOKALIZACJA INWESTYCJI NA MAPIE ZASADNICZEJ

FUNKCJA	IMIĘ, NAZWISKO, UPRAWNIENIA	PODPIS
PROJEKTANT	mgr inż. arch. PIOTR WIŚNIEWSKI upr. bud. nr MPOIA/040/2004	
SPRAWDZAJĄCY	mgr inż. arch. MARCIN WIJOWSKI upr. bud. nr MPOIA/035/2007	

DATA	KOREKTA	SKALA	NR. RYS.
05. 2025	-	1:500	I-A2

MAPA ZASADNICZA

województwo: małopolskie
powiat: M. Kraków
jedn. ewid.: Krowodrza
obręb: 0004
nr działki: 19

skala: 1:500
układ współrzędnych: 2000
układ odniesienia: PL-EVRF2007-NH

wykonano przez: Anna Adamowicz-Skowrońska

sekcja: 7.125.11.02.4.1, 7.125.11.02.4.2, 7.125.11.02.4.3, 7.125.11.02.4.4

PREZYDENT MIASTA KRAKOWA

stan na dzień: 17-02-2025

GD-10.6642. 2634 2025

Niniejsza mapa zasadnicza jest wydrukiem z bazy danych powiatowego zasobu geodezyjnego i kartograficznego, która powstała na podstawie pomiaru bezpośredniego oraz digitalizacji mapy zasadniczej.

Poświadczam zgodność niniejszej kopii z treścią materiału państwowego zasobu geodezyjnego i kartograficznego	
Organ prowadzący państwowy zasob geodezyjny i kartograficzny	PREZYDENT MIASTA KRAKOWA
Nazwa materiału zasobu	mapa zasadnicza
Identyfikator ewidencyjny materiału zasobu	P.1261.2011.2265
Data wykonania kopii	17-02-2025
Imię, nazwisko i podpis osoby reprezentującej organ	z up. PREZYDENTA MIASTA Anna Adamowicz-Skowrońska Starszy Inspektor Wydział Geodezji